


















PLAN

LEGENDE

-  Périmètre du PPA
-  Zone spéciale, selon l'art. 50a LATC, équestre
-  Aire de constructions équestres
-  Aire d'aménagements équestres
-  Aire de circulation, de stationnement et de stockage
-  Aire naturelle de protection forestière
-  Zone agricole
-  Bâtiment à démolir/déplacer
-  Zone agricole protégée
-  Aire forestière
-  Lisière forestière selon constatation du 28.06.2017
- Eléments à titre indicatif**
-  Nouveau bâtiment, non encore cadastré
-  Limite des 10m à la lisière forestière
-  Accès au site principal / occasionnel
-  Franchissements du cours d'eau (emplacement figuré à titre indicatif)
-  Ligne électrique aérienne
-  Coordonnées géographiques

DONNEES FONCIERES

Parcelle n°	Propriétaire	Surface en m2 (comprise dans le PPA)
1436	Propriété du Manège-St-Georges SA	43'978
413	Propriété du Manège-St-Georges SA	69

ECHELLE 1 / 1'000 SUR A3

 50m


Juin 2017

FISCHER MONTAVON + ASSOCIES ARCHITECTES URBANISTES SA, Yverdon-les-Bains
Géodonnées © Etat de Vaud
Plan établi sur la base des données cadastrales du 30 juin 2017 fournies par le bureau COURDESSE & ASSOCIES Ingénieurs et Géomètres SA, 1033 Cheseaux-sur-Lausanne

Certifié conforme selon l'art. 12 RLATC par le géomètre breveté,
Le _____ Signature :

